


Turvalliset ja esteettömät reitit keskussairaalalla rakentamisen aikana

Kehityshanke / Traficom
liikenneturvallisuuden hankerahoitus

Esittelyaineisto 30.4.2026

Pirha Tilahallinta / sairaalains. Tero Rahkonen



**Pirkanmaan
hyvinvointialue**



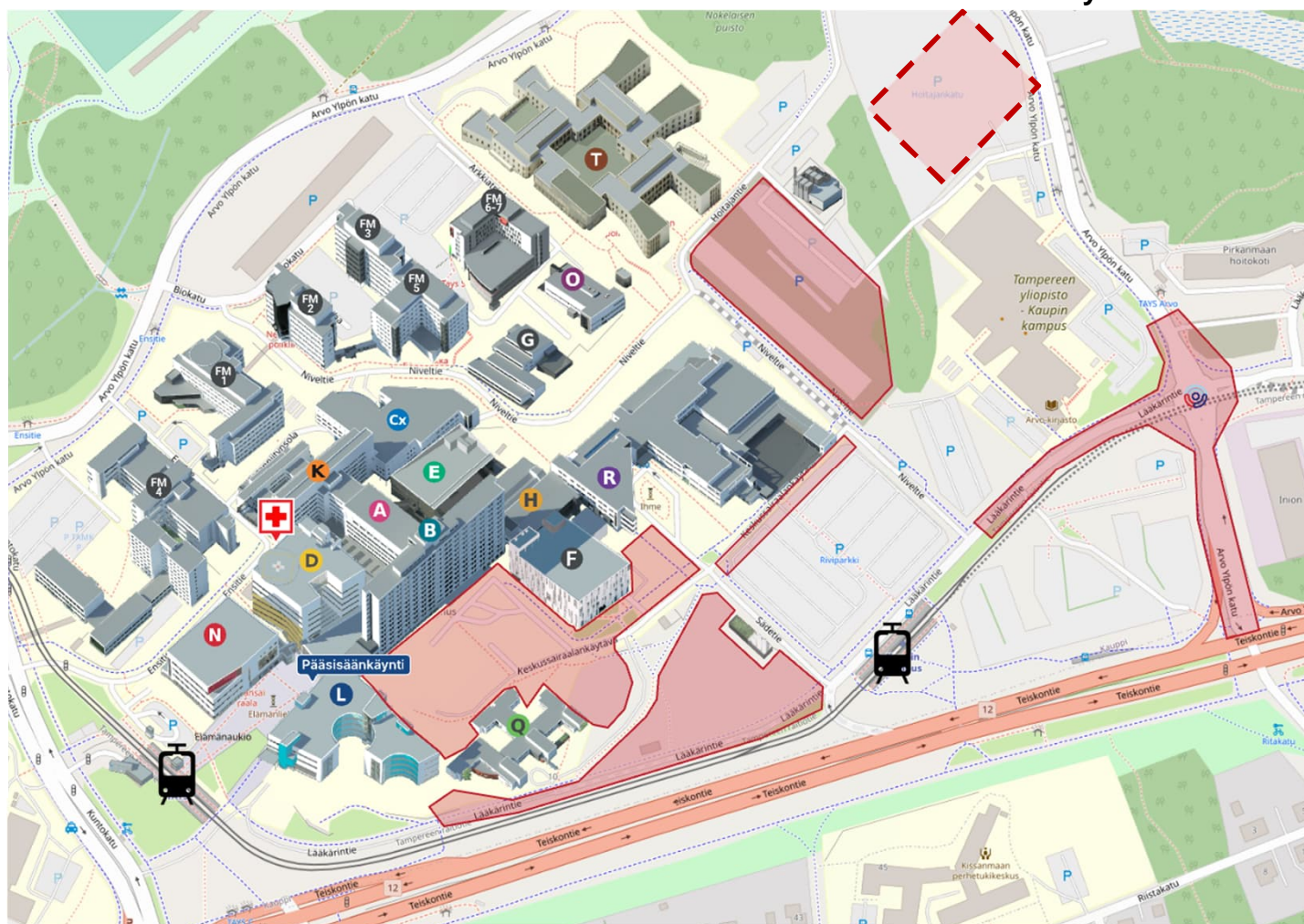
**Pirkanmaan
hyvinvointialue**

Työmaat keskellä sairaala-aluetta

Lähde: Tayskartta 4/2026

- Tays uudistamisohjelma etenee ja työt laajenevat 2026-27, jatkuvat 2032 asti
- Eniten työmaavaikutuksia tulossa vuosina 2027-2029
- Samaan aikaan toiminta Kaupin kampuksella kasvaa
- Hankkeita myös valmistuu:
 - Hoitajantien parkkihalli 2027
 - Nuorisopsykiatria 2028
 - Linnainmaan raitiotie 2028
 - jne.

**Pirkanmaan
hyvinvointialue**



Traficomin hankerahoitus liikumisen kehittämiseen

Pirhalle myönnettiin Traficomin (Liikenne- ja viestintävirasto) hankekohtainen liikenneturvallisuuden valtionavustus 36.000 € kaudelle 2026-2027

Työn tavoite Pirhan näkökulmasta

- Parantaa sairaala-alueen työnaikaisten kulkureittien käytettävyyttä, turvallisuutta ja opastusta
- Tarkentaa työmaaohjeistusta tulevaisuuden hankkeisiin

Hankkeeseen osallistuminen ja työn ohjaus (OR)

- Tilahallinta, rakennuttaminen, kiinteistöpalvelut, viestintä
- UO urakoitsija SRV
- liikennesuunnittelukonsultti Afry
- Traficom

**Pirkanmaan
hyvinvointialue**



Työvaiheet

Helmikuu 2026

Elokuu 2026

Joulukuu 2026

1. Reittien
tunnistaminen ja
suunnittelu
työmaan eri
vaiheissa

2. Reittien
laatuvaatimusten
asettaminen ja
viestinnän
suunnittelu

3. Reittien toteutus,
niistä viestiminen ja
seuranta

4. Ohjepankin
kokoaminen

Osallistaminen ja työn valmistelun tapoja

- Pirhan vanhus- ja vammaisneuvostojen vuoropuhelut, esittely ja osallistumistoiveet
- Esteettömyyskävely keskussairaalaalla, ensimmäinen kävely 1.6.2026 iltapäivä
 - Osallistujien näkemykset, arviot ja kommentointi Taysille jo toteutetuista kulkureiteistä
 - Ilmoittautuminen Olka-toiminnan kautta tai suoraan Pirhan tilahallinta / T.Rahkonen
 - Syksyille suunnitteilla toinen kävely päivitettyjen järjestelyjen jälkeen
- aiemmat kokemukset muualta sairaala- ja sotepalveluihin liittyviltä työmailta
- muita mahdollisia osallisia
 - kaupungin esteettömyystyöryhmä
 - muut tahot?

Työn sisältökysymykset

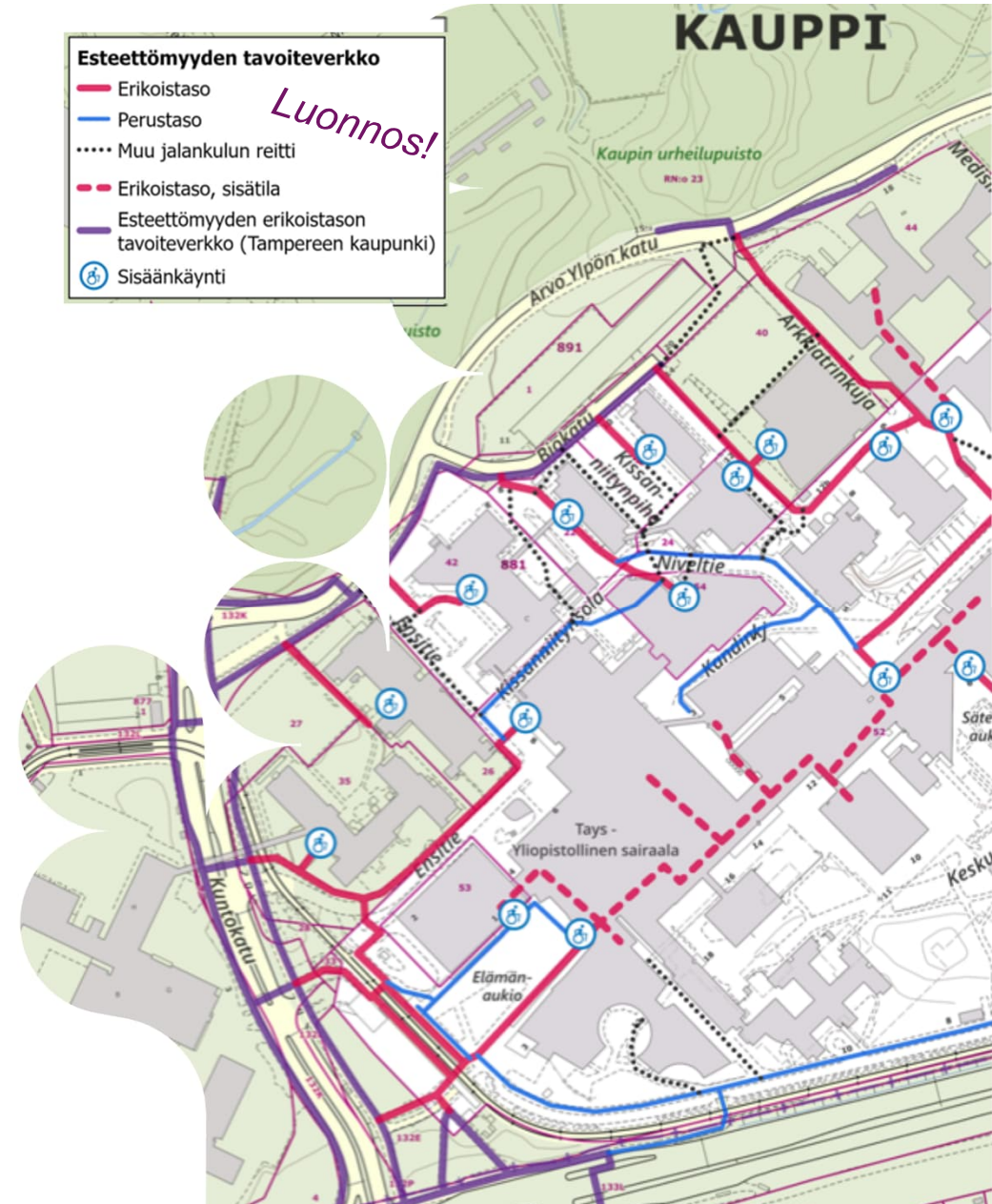
Esteettömien reittien verkkojen määrittely

- Tavoitetilanne ja työmaan päävaiheet

Esteettömän reitin vaatimukset työnaikaisessa tilanteessa

- Esteettömyyden kaikkia vaatimuksia ei yleensä ole realistista tavoitella työmailla, mutta mitä on realistista tavoitella?
- → todetaan yhdessä vaatimukset ja oleelliset asiat
- Esim. reitin käyttöleveys, kaltevuus, korkoerot, pintamateriaalit, rajaukset, suoraviivaisuus yms.

Pirkanmaan
hyvinvointialue



Työnaikaisten reittien opastuksen kehittäminen

- Työhön sisältyy ulkoalueen opastuksen kehittäminen osana reittien esteettömyyden parantamista
- Tarkastelussa: kohdeopastus, viitoitus, aluekartat, liikennemerkit, selkeys, luettavuus, värit jne.



Pirkanmaan
hyvinvointialue




Esimerkki käynnissä olevan
työmaan opastekartasta



TAYS reittien väri- ja kirjainkoodaus

Neuvoston kommentit ja evästys työhön

- Kommentit, ajatukset ja toiveet hankkeelle sekä hankkeeseen osallistumisesta



Yhteystiedot

Tero Rahkonen
Sairaalainsinööri
Tilahallinta
etunimi.sukunimi@pirha.fi
pirha.fi



Pirkanmaan
hyvinvointialue